

PATT

Wandern auf Zöllner- und Schmuggler-
pfaden über die grüne Grenze


KOMMIESEN



KOMMIEZEN

PAD

Wandelen op tol- en smokkelpaden
langs de groene grens





Impressum

Herausgeber / Uitgave

Gemeinde Südlohn
Gemeente Winterswijk

Mitwirkung / medewerking

Vereniging Het Museum Winterswijk
Het Geldersch Landschap
Heimatverein Oeding

Fotos / foto's

Herbert Schlottbom, Südlohn

Kartengrundlage zur Verfügung gestellt durch
Als basis voor de kaart is gebruik gemaakt van

EUREGIO

Gestaltung, Kartographie, Druck
Vormgeving, kartografie, druk

Oing-Druck, Südlohn
2007





KOMMIESENPAAT

KOMMIEZENPAD

**Wandern auf
Zöllner- und Schmugglerpfaden
über die grüne Grenze**

**Wandelen op
tol- en smokkelpaden
langs de groene grens**

**Ein kulturhistorisches
Gemeinschaftsprojekt
der Gemeinden:**



**GEMEINDE
SÜDLOHN**

**Een gemeenschappelijk
cultuurhistorisch project
van de gemeenten:**



**gemeente
winterswijk**

Het project werd mede gefinancierd uit het
Communautaire Initiatief INTERREG-IIIa
met financiële middelen van de Europese
Unie voor de EUREGIO.



Das Projekt wurde im Rahmen der
Gemeinschaftsinitiative INTERREG-IIIa
durch die Europäische Union für die
EUREGIO co-finanziert.

EUREGIO







KOMMIESENPATT


4

Legende


 Hauptwanderweg = 17,9 km
 Start/Ziel:
 St. Vitus-Stein oder Kloster Burlo
 (in beide Richtungen)




 Rundwanderwege
 (in beide Richtungen)


 1 = 4,8 km
 2 = 5,2 km
 3 = 10,5 km
 4 = 12,8 km


 Informationstafeln
 Kommiesenpatt


 Sonstige
 Informationstafeln


 Tourist-
 Information

 Touristischer
 Orientierungspunkt
 (TOP Burg Oeding)

 Besonderer Streckenpunkt


 Routennaher
 Parkplatz

 Bank / Rastplatz


 Schutz-/Wanderhütte

 Gaststätte / Café


 Campingplatz

 Kirche / Kloster / Burg

Legenda


 Hoofdwandelroute = 17,9 km
 begin-/eindpunt:
 St. Vitus-Stein of Klooster Burlo
 (in beide richtingen)




 Rondwandeling
 (in beide richtingen)

 1 = 4,8 km
 2 = 5,2 km
 3 = 10,5 km
 4 = 12,8 km


 Infopaneel
 Kommiezenpad

 Overige
 infopanelen

 Toeristische informatie
 (VVV)

 Toeristisch
 overstappunt
 (TOP Burg Oeding)


 Bijzonder routepunt

 Parkeerplaats
 nabij route

 Bank / picknick bank

 Schuil-/trekkershut

 Restaurant / café

 Camping

 Kerk / klooster / burcht





Winterswijk

Oeding

Burlo

Oostervoort

Pelkwijk

Woold

Lammers

Külverheide

Loo

Henxel

Bataaf

Grote Horst

Brinkheurne

Sieverdink

Esselink

Nijhuis

Veenhuis

Woodsche Veen

Natur

Burlo Vardinghoter-Venn

Lappen-schaar

Kiedenkamp

Vossevelder

Vossenveld

Siebelkamp

Wilters-haar

Moathoes

Beemers

Sikkings Landwever

Sternbusch

Fränk

Sibbing

Knuivers

De Borg

Wilink

Heezen

Kotten

Eassink

Italiaanse Meerren

Nonnenven

Nw Paske

Volks

Kloster

Klostersee

B e e r n i n k

Reverdink

Leeferdink

Broeklerweg

Valtwies

Terbrack

Zollamt

Mathmann Busch Wameling

Borgmann

Feld

Bierenschlatt

NSG Focker

Ratum

Reverdink

Leeferdink

Broeklerweg

Valtwies

Terbrack

Zollamt

Mathmann Busch Wameling

Borgmann

Feld

Bierenschlatt

NSG Focker

St Vitus Steyl

Reverdink

Leeferdink

Broeklerweg

Valtwies

Terbrack

Zollamt

Mathmann Busch Wameling

Borgmann

Feld

Bierenschlatt

NSG Focker

Lintum

Reverdink

Leeferdink

Broeklerweg

Valtwies

Terbrack

Zollamt

Mathmann Busch Wameling

Borgmann

Feld

Bierenschlatt

NSG Focker

Hakenstein

Reverdink

Leeferdink

Broeklerweg

Valtwies

Terbrack

Zollamt

Mathmann Busch Wameling

Borgmann

Feld

Bierenschlatt

NSG Focker



Inhalt

Impressum	2
Projektpartner	3
Legende	4
Übersichtskarte	5
Allgemeines	7

Detailkarte 1

Rundwanderwege 1 + 2

i1 St. Vitus-Stein	10
i2 Schulzenbauernhöfe - Hakenstein	11
i3 Vitiverter Bach - Wellingbach - Steingruben	12

Detailkarte 2

Rundwanderweg 3

i4 Bauerschaft Hessinghook - Grenzziehungen	13
i5 Schlinge	14
i6 Zollamt - Schmuggeln	16
i7 Unterschiedliche Grenzsteine - Sandheck	17
i8 Italienische Meere	18

Detailkarte 3

Rundwanderweg 4

i9 Nonnenvenn - Borkener Bahn	18
i10 Sicking und Münstersche Landwehr	21
i11 Burlo-Vardingholter Venn	22
i12 Kloster Mariengarden Burlo	23

Inhoud

Impressum	2
Projectpartners	3
Legenda	4
Overzichtskaart	5
Algemeen	7

Detailkaart 1

Rondwandeling 1 + 2

i1 St. Vitus-steen	10
i2 Scholtenboerderijen - Hakensteen	11
i3 Ratumse Beek - Willinkbeek - Steengroeven	12

Detailkaart 2

Rondwandeling 3

i4 Buurtschap Hessinghook - Grensbepalingen	13
i5 Boven Slinge	14
i6 Douanekantoor - Smokkelen	16
i7 Verschillende grensstenen - Sandheck	17
i8 Italiaanse Meren	18

Detailkaart 3

Rondwandeling 4

i9 Nonnenven - Borkense Baan	18
i10 Sicking- en Münsterse Landwehr	21
i11 Burlose-Wooldse Veen	22
i12 Klooster Mariengarden Burlo	23





Allgemeines



Mit der Unterzeichnung der Burloer Konvention am 19.10.1765 auf dem Kloster Groß-Burlo wurde der Grenzverlauf zwischen dem (ehemaligen) Herzogtum Gelderland und dem Fürstbistum Münster endgültig festgelegt und damit die über Jahrhunderte dauernden Grenzstreitigkeiten beigelegt. Die Grenze zwischen unseren Völkern ist seitdem stabil. Denn auch der Wiener Kongress von 1815 und der Grenzkontrakt von Kleve im Jahr 1816 bestätigten die Vereinbarungen von 1765. Der Friedensschluss bildete so die Basis für ein heute gut nachbarschaftliches Miteinander in einem vereinten Europa. Das kulturhistorische Gemeinschaftsprojekt Kommiesenpatt der Gemeinden Winterswijk und Südlohn erinnert an den für unseren Grenzraum bedeutsamen Friedensschluss.

Als 'Kommiesen' werden von der Bevölkerung die Zöllner bezeichnet, die bis zur Aufhebung der Kontrollen 1995 an der Grenze patrouillierten und dabei den Schmugglern das Leben schwer machten.

Der Kommiesenpatt führt Sie beiderseits der Grenze über einige noch heute vorhandene ehemalige Zöllner- und Schmugglerpfade zu vielen der 186 Grenzsteinen, die aufgrund der Burloer Konvention im Jahr 1766 zwischen Eibergen-Rekken und Dinxperlo gesetzt wurden und die besonders zahlreich noch im Raum Winterswijk – Südlohn vorhanden sind. Sie erleben dabei die Vielfalt unserer einzigartigen Kulturlandschaft und erfahren gleichzeitig Interessantes über unsere gemeinsame Geschichte.

Algemeen



Met de ondertekening van de Conventie van Burlo op 19-10-1765 in het klooster Gross-Burlo werd de loop van de grens tussen het vorst-bisdom Münster en het (voormalige) hertogdom Gelderland definitief vastgelegd en daarmee werden ook de sinds eeuwen durende grensconflicten bijgelegd. De grens tussen onze beide landen is sindsdien stabiel. Want ook het Weens congres van 1815 en het tractaat van Kleef in 1816 bevestigden de overeenkomsten van 1765. Het sluiten van deze vrede vormde zo de basis voor het huidige goede nabuurschap in een verenigd Europa. Het gemeenschappelijke cultuurhistorische project Kommiezenpad van de gemeenten Südlohn en Winterswijk herinnert ons aan dit vredesverdrag dat voor ons grensgebied van grote betekenis is.

Als 'Kommiezen' werden door de bevolking die douanebeambten aangeduid, die tot aan de afschaffing van de controles in 1995 langs de grens patrouilleerden en daarbij het leven van de smokkelaars moeilijk maakten.

Het Kommiezenpad leidt u aan beide zijden van de grens over enige, nu nog aanwezige, tol- en smokkelpaden van vroeger en langs vele van de 186 grensstenen die op basis van de Conventie van Burlo in 1766 tussen Eibergen-Rekken en Dinxperlo geplaatst zijn en die vooral in het gebied Südlohn – Winterswijk nog in grote getale aanwezig zijn. U beleeft hierbij de afwisseling van ons unieke cultuurlandschap en u doet tegelijkertijd wetenswaardigheden op over onze gezamenlijke geschiedenis.





KOMMIESENPATT

Der Kommiesenpatt ist grundsätzlich ein Fußwanderweg. Verschiedene Teilstrecken kann man aber auch mit dem Fahrrad, als Reiter oder Kutscher zurücklegen.

Sie können den Kommiesenpatt entweder über den Hauptwanderweg zwischen dem St. Vitus-Stein und dem Kloster Burlo oder über vier Rundwanderwege erkunden. Sie können aber auch an jedem beliebigen Punkt der Strecke „einsteigen“, denn der Kommiesenpatt und die Rundwanderwege sind in beide Richtungen ausgeschildert. Ihren PKW können Sie entweder auf den in der Karte gekennzeichneten Parkplätzen oder am Touristischen Orientierungspunkt (TOP) Burg Oeding abstellen.

Zum TOP nach Oeding gelangen Sie auch mit dem Bürgerbus Südlohn-Oeding von Winterswijk-Centrum (Zonnebrink) bis zum Rathaus Oeding.

Der Kommiesenpatt führt vielfach über Privatwege oder nah an Höfen und Naturgebieten vorbei. Die Realisierung des Projektes war daher oft nur über die Mitwirkung zahlreicher privater Grundstückseigentümer möglich, wofür wir uns an dieser Stelle besonders bedanken.

Wir bitten Sie daher herzlich:

Bleiben Sie auf den gekennzeichneten Wegen und Pfaden und leinen Sie bitte ihren Hund ständig an!

Het Kommiezenpad is in beginsel een wandelpad. Verschillende gedeelten kan men echter ook per fiets, als ruiter of als koetsier afleggen.

U kunt het Kommiezenpad verkennen via de hoofdwandelroute tussen de St. Vitus-steen en Klooster Burlo of door middel van vier rondwandelingen. Maar u kunt ook op elk gewenst punt op het traject ‚instappen‘, want het Kommiezenpad en de rondwandelingen zijn in beide richtingen met bordjes aangegeven. Uw auto kunt u parkeren op een van de parkeerplaatsen als op de kaart aangegeven, of bij het Toeristisch overstappunt (TOP) Burg Oeding.

De TOP Burg Oeding kunt u ook bereiken met de Bürgerbus Südlohn-Oeding vanaf Winterswijk-centrum (Zonnebrink) tot het raadhuis in Oeding.

Het Kommiezenpad loopt dikwijls over particuliere wegen, of dicht langs boerderijen en natuurgebieden. Realisering van het project is alleen mogelijk geweest met de medewerking van veel particuliere grondeigenaren, waarvoor wij op deze plaats onze hartelijke dank uitspreken.

Wij verzoeken u daarom nadrukkelijk:

Blijf op de aangegeven wegen en paden en houdt uw hond aan de lijn!





Landeplatz Stadthof

Terbrack Wesseler Saalman

St. Vitus-Stein 11

46 Damkot

46 Pries Wenningfeld

44

48

Lintum

1

48

Boeijink 40

Ratum

Mensinkhuisje

Leesink

Vitiverter Bach

Reverdink

48

43

Rotweg

Hesselinkweg

L 572

Vitiverter

12 Hakenstein

Leeferdink

Hesslink

47

Venn

45

Bredelerweg

13

Tcking

Mark

Tebrügge

Hessinghaar

Hessing-Thesing

2

Wellingbach

Maßstab/Schaal 1: 25.000

250 m 500 m 750 m 1.000 m

Emming



St. Vitus-Stein

Der St. Vitus-Stein (Nr. 79-GP 788) steht im Grenzpunkt der ehemaligen Kirchspiele und heutigen Gemeinden Wintertswijk, Vreden, Südlohn und früher auch Stadtlohn. Er markiert vermutlich schon seit der Erhebung zur eigenständigen Pfarrei im Jahr 1231 den nördlichsten Eckpunkt des Pfarrbereichs von St. Vitus Südlohn.

Der Grenzstein hebt sich von den anderen historischen Steinen durch seine reichere Darstellung mit Rokocodetails ab. Das geldersche Wappen ist von Ranken umgeben, das münstersche trägt die Initialen des Fürstbischofs Clemens August. Die Bezeichnung „Renovatum 1753“ weist auf die in diesem Jahr erfolgte Steinerneuerung hin. Die Nr. 79 wurde 1766 ergänzt. Auf einer Karte von 1631 wird erwähnt, dass der Stein schon 1590 bekannt war. Zuvor stand hier ein hölzerner Grenzpfahl („St. Viti-Paol“). Aus Holz war früher auch der weiter südlich stehende Hakenstein (Nr. 86–GP 784B). Beide Steine waren die Vorbilder für die 1766 aufgestellten Fürsten- oder Wappensteine. Auch waren beide Steine zusammen mit dem Sandheck in Nähe des ehemaligen Zollamtes Oeding bei den Grenzverhandlungen von 1765 immer unstrittige Grenzpunkte.

Ein weiterer „St. Viti-Stein“ wird auf Karten von 1631/1731 unweit vom Kloster Groß-Burlo genannt. Dieser markierte den südlichen Grenzpunkt von St. Vitus, war jedoch 1765 nicht von Bedeutung. Er stand vermutlich im Bereich der Gabelung des Weges Vennebülden mit dem Bildstock des hl. Nepomuk.

Der historische Kommiesenpatt, über den insbesondere seit 1813 die Zöllner die Grenze kontrollierten und über den aber auch geschmuggelt wurde, führt seit 1823 unverändert als urwüchsiger Pfad direkt über die Grenze bis zum Vitiverter Bach und zur Ratumse Beek.

St. Vitus-steen

De St. Vitus-steen (Nr. 79-GP 788) staat op de grensovergang tussen de voormalige kerspels en huidige gemeenten Wintertswijk, Vreden, Südlohn en vroeger ook Stadtlohn. Hij markeert waarschijnlijk, sinds de verzelfstandiging van de parochie in 1231, het noordelijkste punt van het domein van de parochie St. Vitus in Südlohn.

De grenssteen onderscheidt zich van de andere historische stenen door zijn rijke afbeelding met rococodetails. Het Münsterse wapen draagt de initialen van vorst-bisschop Clemens August, het Gelderse is omgeven met ranken. De aanduiding „Renovatum 1753“ wijst op de vernieuwing van de steen in dat jaar. De Nr. 79 werd in 1766 vervangen. Op een kaart van 1631 werd vermeld dat de steen al in 1590 bekend was, daarvoor stond er een houten grenspaal („St Viti-Paol“), zoals ook het geval was bij de verder naar het zuiden staande Hakensteen (Nr. 86-GP 78 4B). Beide stenen waren voorbeelden voor de wapenstenen. Ook waren beide stenen, samen met het Sandheck in de buurt van het douanekantoor in Oeding, vanaf het begin van de grensonderhandelingen in 1765 onomstreden.

Een volgende „St. Viti-steen“ wordt genoemd op kaarten van 1631/1731, niet ver van klooster Gross-Burlo. Hij markeerde het zuidelijkste grenspunt van St. Vitus, maar was echter in 1765 niet van betekenis. De steen stond vermoedelijk in de buurt van de wegsplitsing Vennebülden met het standbeeld van de heilige Nepomuk.

Het historische Kommiesenpad, waarover met name sinds 1813 de kommiezen de grens controleerden en waarover ook gesmokkeld werd, loopt sinds 1823 ongewijzigd, als oorspronkelijk pad direct over de grens tot de Vitiverter Bach ofwel de Ratumse Beek.



Schulzenbauernhöfe Hakenstein

Im Bereich zwischen Winterswijk und der Grenze finden sich einige alte Schulzenbauernhöfe. Auch das Landgut Hesselink, das bereits 1423 genannt wird, zählt hierzu. Der Hof wuchs im Laufe der Jahrhunderte durch Zukauf anderer Güter, Besitzungen und einer Mühle zu einem großen und wohlhabenden Schulzenbauernhof heran. Durch Änderungen im Erbrecht verlor Hesselink später an Größe und Bedeutung. Die Hofanlage von 1852 mit den Nebengebäuden befindet sich unweit von hier und ist größtenteils noch unverändert. An dem zweigeschossigen eindrucksvollen Wohnhaus von 1909 (mit weißen 'Specklagen' im Mauerwerk) wird die frühere Größe und Bedeutung des Hofes deutlich.

Zum Landgut gehört auch dieser grenznahe Wald mit seiner reichen Flora und Fauna, der in den Wald des benachbarten Schulzenhofes Tenkink übergeht. Die Stiftung Geldersch Landschaft als heutige Eigentümerin bemüht sich hier um eine Heide- und Vennregeneration. Ungewöhnlich im Wald ist ein kleiner Kreisverkehr. Er diente früher dem leichteren Wenden von Holzfuhrwerken bei der Waldarbeit.

Direkt vor Ihnen steht der Wappenstein Nr. 87 (GP 784A). Nur wenige Schritte von diesem findet sich im Wald der Hakenstein (Nr. 86 – GP 784B). Die Inschrift „Renovatum 1753“ und die prächtigen Wappen mit den Ergänzungen „Hogdom Geldern“ und „Hochstift Münster“ belegen, dass auch dieser Grenzstein ebenso wie der nördlichere St. Vitus-Stein 1753 erneuert wurde. Schon auf Karten ab 1631 findet sich dieser Stein bzw. „Paol“ immer als Grenzpunkt. Der ursprüngliche Standort des „Hakenpfahls“ war etwas südlicher. Hier steht heute der Obelischen-Stein (GP 784). Hakensteine finden sich entlang der Grenze immer dort, wo der Grenzverlauf stark abwinkelt.

Scholtenboerderijen Hakensteen

In het gebied tussen Winterswijk en de grens staan enkele oude scholtenboerderijen. Ook het Landgoed Hesselink, dat al in 1423 wordt genoemd, behoort hiertoe. De boerderij groeide in de loop der eeuwen, door aankoop van andere landgoederen, bezittingen en een molen, uit tot een grote en welvarende scholtenboerderij. Door veranderingen in het erfrecht verloor Hesselink aan omvang en betekenis. Het boerderijcomplex met bijgebouwen uit 1852 ligt niet ver van hier en is voor het grootste deel nog oorspronkelijk. Aan het indrukwekkende woonhuis van twee verdiepingen uit 1909 (met witte 'speklagen' in het metselwerk) kunnen de vroegere omvang en betekenis van de boerderij worden afgelezen.

Tot het landgoed behoort ook dit vlak bij de grens liggende bos, met zijn rijke flora en fauna, dat overgaat in het bos van het aanliggende scholtengoed Tenkink. De Stichting Geldersch Landschap laat hier opnieuw heide en veen ontstaan. Wat opvalt in het bos is een kleine rotonde. Deze werd vroeger gebruikt als vereenvoudigd keerpunt voor het vervoer van hout in de bosbouw.

Recht voor u staat wapenstein Nr. 87 (GP 784A). Slechts enkele stappen hiervan verwijderd bevindt zich in het bos de Hakensteen (NR. 86 – GP 784B). Het opschrift „Renovatum 1753“ en het prachtige wapen met de aanvullingen „Hogdom Geldern“ en „Hochstift Münster“, geven aan dat ook deze grenssteen vernieuwd is, evenals de meer noordelijke St. Vitus-steen in 1753. Al op kaarten vanaf 1631 is deze steen, ofwel „Paol“ als grensovergang aanwezig. De oorspronkelijke plaats van de „Hakenpaol“ was iets zuidelijker. Daar staat nu een obelisk (GP 784). Hakenstenen staan vooral daar langs de grens waar het grensverloop erg bochtig is.





Vitiverter Bach - Wellingbach Steingruben

Der Wappenstein (Nr. 88-GP 783A) hat seinen Standort seit 1766 nicht verändert. Im Jahre 1823 wurde die Grenze zwischen diesem und dem Grenzstein GP 784 durch die Setzung des neuen Grenzsteines 783 B geringfügig verändert. Es entstand so der stärkere Winkel im Grenzverlauf. Der Kommissienpatt verlief hier früher direkt entlang der Grenze.

Charakteristisch für die niederländische Seite ist die dort noch vorhandene sehr kleinstrukturierte Landschaft, die von vielen alten sächsischen Bauernhöfen (Hallenhaustyp) geprägt ist. Auffallend sind hier die vielen hohen Sandrücken aus der letzten Eiszeit, die das Gebiet in Ost-West-Richtung durchziehen. Durch jahrhundertlange Bemistung mit Heideplaggen zur Ackerbewirtschaftung sind einige dieser Decksandkuppen heute höher als sie es ursprünglich schon waren. An einigen Stellen beträgt der Höhenunterschied fast drei Meter. Es wird erzählt, dass am Illebergdick auf einer dieser Erhebungen in der Zeit der Reformation eine Feldkapelle mit einem kleinem Friedhof für die katholischen Bewohner der Bauernschaft Ratum gestanden hat.

Nördlich und südlich dieses Grenzüberganges fließen der Vitiverter Bach (Ratumse Beek) und der Wellingbach (Willinkbeek), der weiter westlich auch den Grenzverlauf markiert. Beide Bäche zeigen sich insbesondere auf der niederländischen Seite noch in ihrem natürlichen, stark mäandrierenden Verlauf mit steilen Uferböschungen und Sandbänken. An den Böschungen haben sich an verschiedenen Stellen zwischen 50 und 200 Mio. Jahre alte Ablagerungen festgesetzt. In den Niederlanden sind Ablagerungen aus der Zeit vor der letzten Eiszeit an keiner anderen Stelle mehr zu finden. Der Wellingbach trägt seinen Namen nach dem Hof Willink, der zwischen den Steingruben und der Grenze liegt. Dieser Schulzenhof war als Haupthof der ehemaligen „Herrlichkeit Bredevoort“ in früherer Zeit sehr bedeutend. Am Bach sind weitere Teile des alten Kommissienpatts erhalten.

Etwas weiter westlich befinden sich die Steingruben. Hier treten ebenfalls einmalig in den Niederlanden über 240 Mio. Jahre alte Kalksteinschichten mit Muschelkalk an die Oberfläche. Die Steingruben sind noch heute ein Paradies

Ratumse Beek - Willinkbeek Steengroeven

De wapensteen (Nr. 88-GP 783A) staat sinds 1766 onveranderd op dezelfde plaats. In 1823 werd de grens tussen deze en grenssteen GP 784 door de nieuwe GP 783B iets veranderd. Daardoor ontstond de sterke bocht in het grensverloop. Het Kommissienpad liep hier vroeger direct langs de grens.

Karakteristiek voor de Nederlandse kant is het nog aanwezige zeer kleinschalige landschap. Dit beeld wordt versterkt door de vele oude Saksische boerderijen (Hallenhuistype) in het gebied. Opvallend zijn hier de vele hoge zandruggen uit de laatste ijstijd, die het gebied in oost-westrichting doorsnijden. Als gevolg van eeuwenlange bemesting met heideplaggen ten behoeve van de akkerbouw, is een aantal van deze dekzandkoppen hoger dan ze oorspronkelijk al waren. Op enkele plaatsen is het hoogteverschil bijna drie meter. Het verhaal gaat dat op de Illebergdick, op een van deze verhogingen, tijdens de Reformatie een veldkerk met een klein kerkhof voor de katholieke inwoners van het buurtschap Ratum heeft gestaan.

Ten noorden en ten zuiden van deze grensovergang stromen de Ratumse Beek (Vitiverter Bach) en de Willinkbeek (Wellingbach), die meer westelijk ook het grensverloop markeert. Beide beken laten zich vooral aan de Nederlandse kant nog in hun natuurlijke staat zien, door het sterk meanderende verloop en met steile oevertaluds en zandbanken. Op de taluds hebben zich op verschillende plaatsen afzettingen gevormd van tussen de 50 en 200 miljoen jaar oud. In Nederland zijn op geen enkele andere plaats nog afzettingen uit de periode van voor de laatste ijstijd te vinden. De Willinkbeek is genoemd naar landgoed Willink dat tussen de steengroeve en de grens ligt. Deze scholtenboerderij was vroeger van grote betekenis als een zeer belangrijke goed van de voormalige „Heerlijkheid Bredevoort“. Langs de beek zijn meerdere gedeelten van het oude Kommissienpad bewaard gebleven.

Iets verder naar het westen bevinden zich de steengroeven. Hier komen, eveneens uniek in Nederland, meer dan 240 miljoen jaar oude kalksteenlagen met muschelkalk aan de oppervlakte. Ook nu nog zijn de steengroeven een paradijs voor verzamelaars van mineralen en fossielen.



für Mineralien- und Fossiliensammler. Die Steingruben sind nur nach Absprache zu betreten (Anmeldung beim VVV Winterswijk).

De steengroeven zijn op afspraak te bezoeken (via de VVV in Winterswijk).

i4

Buurschap Hessinghook Grenzziehungen

Die Buurschap Hessinghook trägt ihren Namen nach dem Gutshof Schulze Hessing. Dieser Hof wird erstmalig 1221 erwähnt und ist einer der ältesten Höfe in Südlohn und Oeding. Der nach der Burg Oeding einst einflussreichste Schulzenhof in Oeding wurde in Anlehnung an ritterliche Verteidigungsanlagen zum Schutz vor Plünderungen (z.B. in der Zeit 1568–1648) mit einer breiten Gräfte umgeben. Hier findet sich neben dem alten Bauernhaus und Torhaus auch ein Steinspeicher, dessen Sockelgeschoss noch aus dem Spätmittelalter stammt. Dieser ursprüngliche Flucht- und Wehrspeicher ist einer der wichtigsten und frühesten Beispiele seiner Art im Westmünsterland.

Der Hessinghook war im Laufe der Jahrhunderte mehrfach Gegenstand von Überlegungen, die Grenze neu zu ziehen, zuletzt nach dem 2. Weltkrieg. Hier wurde zeitweise ein Streifen von ca. 1 km von allen Bewohnern evakuiert („Niemandland“). 1949 wurde überlegt, Teilbereiche des Südlohner Venns, des Hessinghooks, der Ortslage Oeding und ein Bereich an der Borkener Bahn den Niederlanden zuzuordnen. Auch in den Grenzverhandlungen von 1753 war dieser Bereich zwischen dem nördlichen Hakenstein und dem südlichen Sandheck immer Verhandlungsgegenstand.

Etwas nördlich von diesem Standort befindet sich die Hessinghaar. Es handelt sich bei dieser Erhebung um eine Sandkuppe aus der Eiszeit. Die frühere St. Viti-Haar wurde durch Bewirtschaftung mit Heideplaggen sehr früh als Ackerfläche (Kamp) genutzt, während sonst im Hessinghook Venn- und Heidelandschaften vorherrschten. Der Hessinghook zeigt sich heute als bäuerliche Kulturlandschaft, die als Landschaftsschutzgebiet vor grundsätzlichen Veränderungen gesichert ist.

Buurtschap Hessinghook Grensbepalingen

De buurtschap Hessinghook dankt zijn naam aan het Landgoed Schulze Hessing. Dit landgoed werd voor het eerst vermeld in 1221 en is een van de oudste landgoederen in Südlohn en Oeding. Het scholtengoed dat ooit het meest invloedrijke goed was, na de Burcht Oeding, werd in navolging van adellijke verdedigingswerken tegen plunderingen (o.m. in de periode 1568-1648) ter bescherming met een brede gracht omgeven. Hier bevindt zich, naast de oude boerderij en het poortgebouw, ook een stenen spieker, waarvan de fundering nog stamt uit de late middeleeuwen. Deze oorspronkelijke vlucht- en verdedigingsspieker is een van de belangrijkste en vroegste voorbeelden hiervan in Westmünsterland.

De Hessinghook was in de loop der eeuwen meermalen onderwerp van overleg om de grens opnieuw te trekken, de laatste keer na de Tweede Wereldoorlog. Hier bevond zich een tijdlang, over ca 1 km lengte tot aan de grens, een „Niemandland“. In 1949 werd overwogen delen van het Südlohner Veen, van Hessinghook, van de plaats Oeding en een gedeelte langs de Borkense Baan, bij Nederland te voegen. Ook in de grensonderhandelingen van 1753 was dit gebied tussen de noordelijke Hakensteen en de zuidelijke Sandheck voortdurend onderwerp van onderhandelingen.

Iets noordelijk van deze plek ligt de Hessinghaar. Bij deze heuvel gaat het om een zandkop uit de ijstijd. De vroegere St. Viti-Haar werd door het bewerken met heideplaggen al vroeg als akkerland (kamp) gebruikt, terwijl elders in Hessinghook veen- en heidelandschappen overheersten. De Hessinghook is nu een cultuurhistorisch landschap, dat als landschappelijk beschermd gebied gevrijwaard is van ingrijpende veranderingen.





Schlinge

In den Grenzverhandlungen von 1753 wurde über die unweit dieses Überganges verlaufende Schlinge nicht besonders gesprochen. Diesen Grenzpunkt markiert ein Wappenstein (Nr. 97-GP 777A), der seit 1766 an dieser Stelle steht. Viele andere alte Grenzsteine sind dagegen im Laufe der Jahrhunderte immer wieder versetzt worden. Daher sind die alten Stein-Nummern nicht immer durchgängig fortlaufend vorhanden oder stehen die Steine heute nicht überall mehr an ihrem ursprünglichen Standort.

Die Schlinge entspringt auf der deutschen Seite in der Bauerschaft Gescher-Estern und fließt auf ihrem Weg zur Landesgrenze auf einer Gesamtlänge von 13,2 km durch Südlohn und Oeding. Beide Ortskerne hatten in früheren Jahrhunderten häufig unter Überschwemmungen zu leiden. In den Jahren 1954-1974 wurde daher die Schlinge, die bis dahin stark mäandrierte, ausgebaut und begradigt. Auf der niederländischen Seite heißt dieses Hauptgewässer Boven Slinge. Hier hat der Bach noch auf weiten Strecken seinen ursprünglichen und natürlichen Charakter sich erhalten. Die Schlinge fließt südlich von Winterswijk zur alten Festungsstadt Bredevoort, durchquert Aalten und verläuft nördlich von Varsseveld, bevor sie südlich von Doetinchem in die Oude IJssel, in Doesburg in die IJssel und von dort in das IJsselmeer mündet.

Die Schlinge war nie schiffbar. Dennoch war sie für die Entwicklung der Grenzregion von Bedeutung. Sie trieb zwei Wassermühlen in Südlohn und Oeding sowie zwei in Winterswijk an und speiste die Grabenanlagen des Wigbolds Südlohn sowie der Burg und der Freiheit Oeding.

Woher der Name Schlinge stammt, ist nicht abschließend bekannt. Einerseits kann er vom Lauf des Gewässers mit seinen vielen Krümmungen und Windungen abgeleitet sein. Andererseits wird als Schlinge auch der Durchbruch einer Landwehr bezeichnet. Landwehren sind hoch- und spätmittelalterliche Anlagen zur Verteidigung oder zur Markierung bzw. Befestigung einer territorialen Grenze.

Boven Slinge

In de grensoverhandelingen van 1753 werd over de Slinge, die niet ver van deze overgang vandaan loopt, niet in het bijzonder gesproken. Deze grensovergang wordt gemarkeerd met een wapenstein (Nr. 97 – GP 777A), die sinds 1766 op deze plek staat. Vele andere oude grensstenen zijn daarentegen in de loop der eeuwen steeds weer verplaatst. Daardoor zijn de oude steennummers niet altijd doorlopend aanwezig, of de stenen staan nu niet meer overal op de oorspronkelijke plaats.

De Slinge entspringt aan de Duitse kant in het buurtschap Gescher-Estern en stroomt richting de landsgrens, over een totaallengte van 13,2 km, door Südlohn en Oeding. Beide dorpskernen hadden in vroeger eeuwen vaak te lijden onder overstromingen. In de jaren 1954-1974 werd daarom de Slinge, die tot dan toe sterk meanderde, verbreed en gecorrigeerd. Aan de Nederlandse kant heet deze belangrijkste natuurlijke waterloop de Boven Slinge. Hier heeft de beek nog over grote afstanden zijn oorspronkelijke, natuurlijke karakter behouden. De Slinge stroomt zuidelijk van Winterswijk naar de oude vestingstad Bredevoort, doorkruist Aalten en loopt verder ten noorden van Varsseveld, tot zij ten zuiden van Doetinchem uitmondt in de Oude IJssel, in Doesburg in de IJssel en van daaruit in het IJsselmeer.

De Slinge was nooit bevaarbaar. Desondanks was zij voor de ontwikkeling van de grensregio belangrijk. Zij dreef twee watermolens in Südlohn en Oeding aan en meerdere in Winterswijk en ze voedde de grachten van het Wigbold Südlohn evenals die van de burcht en van het vrije rechtsgebied Oeding.

Waar de naam Slinge vandaan komt is niet echt duidelijk. Enerzijds kan hij afgeleid zijn van de loop van het water met zijn vele krommingen en bochten. Anderzijds wordt Slinge ook aangeduid als een doorbraak in een landwehr. Landwehren zijn verdedigingswerken uit de volle en de late middeleeuwen, of zijn markeringen, c.q. bevestigingen van een territoriale grens.





Maßstab/Schaal 1: 25.000
250 m 500 m 750 m 1.000 m



Zollamt Schmuggeln

Am 14.06.1985 vereinbarten im deutsch-französisch-luxemburgischen Dreiländereck Schengen fünf europäische Staaten, auf Kontrollen des Personenverkehrs an ihren gemeinsamen Grenzen zu verzichten. Dieses Schengener Abkommen trat am 26.03.1995 in Kraft. Inzwischen haben 35 Länder das Abkommen unterzeichnet oder nehmen daran teil. Damit sind seit 1995 die Grenzkontrollen auch zwischen den Niederlanden und Deutschland weggefallen.

Nach Setzen der Grenzsteine 1766 wurden ab 1819 regelmäßige gemeinsame Grenzinspektionen durch die jeweiligen Grenzgemeinden durchgeführt, zuletzt 1960. Eine echte Douane-(Zoll)grenze bestand seit 1813. Zuvor gab es jedoch bereits Grenzkontrollen, die sich aber mehr auf die Erhebung von Wegezoll bezogen. Zölle wurden schon weit früher und insbesondere seit 1580 für die eingehenden und ausgehenden Waren erhoben. Seit dieser und besonders seit der napoleonischen Zeit entstand in den Grenzregionen das Schmuggeln. Diesen unerlaubten Handel wollten beide Regierungen ab 1816 durch verstärkte Grenzkontrollen unterbinden. Man einigte sich auf die Einrichtung von Zollgrenzbezirken beiderseits der Grenze (10 - 20 km), in dem verstärkt kontrolliert werden konnte. Die Grenze durfte seitdem nur noch im Bereich ausgewiesener Grenzübergänge und Zollämter überschritten werden.

Das Douanekantoor Kotten wurde erst 1853 mit dem Ausbau der Straße zwischen Winterswijk und Oeding direkt an der Grenze errichtet, während das Zollamt Oeding sich immer in Grenznähe befand. Die ehemaligen Zollamtsgebäude beiderseits der Grenze haben heute eine andere Nutzung erhalten. Bis zur Aufhebung der Grenzkontrollen 1995 war das Zollamt I Oeding-Kotten einer der bedeutendsten Übergänge entlang der deutsch-niederländischen Grenze. Im Gegensatz zu anderen Zollämtern war er 24 Stunden täglich geöffnet und hier durften sämtliche Güter und Waren ein- und ausgeführt werden. Insbesondere in den Nachkriegsjahren herrschte ein überaus starker Waren- und Reiseverkehr. Der ehemals mehrspurige Zollamtsbereich wurde 1996 zurückgebaut.

Douanekantoor Smokkelen

Op 14-06-1985 kwamen in het Duits-Frans-Luxemburgse drielandenpunt Schengen vijf Europese landen overeen het personenverkeer over hun landsgrenzen niet meer te controleren. Dit Verdrag van Schengen werd op 26-03-1995 van kracht. Inmiddels hebben 35 landen het verdrag ondertekend of nemen er aan deel. Daarmee zijn sinds 1995 ook de grenscontroles tussen Nederland en Duitsland weggefallen.

Na het plaatsen van de grensstenen in 1766 werden vanaf 1819 door de toenmalige grensgemeenten regelmatige gezamenlijke grensinspecties gehouden, als laatste in 1960. Een echte douane-(tol)grens bestond sinds 1813. Daarvoor waren er al wel grenscontroles, maar die hadden meer betrekking op het innen van wegenbelasting. Tolgelden werden al veel vroeger geïnd en in het bijzonder sinds 1580 voor in- en uitvoer van goederen. Sinds die tijd en met name vanaf de Napoleonische tijd dateert in het grensgebied het smokkelen. Deze verboden handel wilden beide regeringen vanaf 1816 met intensieve grenscontroles tegengaan. Men vond elkaar in het oprichten van grenskantoren aan beide zijden van de grens (10 – 20 km), waarmee intensiever gecontroleerd kon worden. Vanaf toen mocht de grens alleen worden overgestoken via vastgestelde grensovergangen en grenskantoren.

Het grenskantoor Kotten werd pas met de verbreding van de weg tussen Winterswijk en Oeding in 1853 direct aan de grens gevestigd, terwijl het Zollamt Oeding altijd al dicht aan de grens stond. De vroegere douanekantoren aan beide kanten van de grens hebben nu een andere functie gekregen. Tot aan de opheffing van de grenscontroles in 1995 was het douanekantoor Oeding-Kotten een van de belangrijkste overgangen langs de Duits-Nederlandse grens. In tegenstelling tot andere grenskantoren was het 24 uur per dag open en mochten hier partijen goederen en waren in- en uitgevoerd worden. Vooral in de naoorlogse jaren was hier een buitengewoon levendig goederen- en reisverkeer. Na de opheffing van de grenscontroles werd het vroeger uitgebreide douanegebied in 1996 ingekrompen.



Unterschiedliche Grenzsteine Sandheck

Entlang der Grenze stehen unterschiedliche Arten von Grenzsteinen, die hier am Grenzweg nah beieinander zu finden sind. Im Jahr 1766 wurden neben den Grenzsteinen mit den beiden Herrschaftswappen (Wappen- oder Fürstensteine) Zwischengrenzsteine (Lettersteine) mit den Landesinitialen G und M (Nr. 102-GP 774B) gesetzt.

Im Jahr 1817 erfolgte die Grenzmarkierung zwischen Schengen/Mosel und dem Driland/Gronau mit 862 farbigen Eichenpfählen. Sie waren schwarz-weiß bzw. orange-weiß gestaltet und erhielten entgegen der früheren Nummerierung von Nord nach Süd nun eine Nummerierung von Süd nach Nord. Diese Pfähle wurden ab 1847 durch neue Grenzsäulen in Obeliskform (GP 774C) ersetzt. Sie wurden später als Preußen- oder Bismarcksteine bezeichnet. Nach dem endgültigen Grenzabkommen vom 08.04.1960 wurden weitere schlichte Hauptgrenzsteine gesetzt. Alle Grenzsteine erhielten 1982 durchgängig auf der Südseite ihre Nummer auf einer kleinen Metallplatte.

Die Sandhecke (Sandheck) ist ein Grenzpunkt, der in den Grenzverhandlungen von 1765 immer unstreitig war. Er lag entweder beim Wappenstein an der Gabelung des Grenzweges (Nr. 99-GP 775) oder beim Letterstein (Nr. 100-GP 774B). Der Name steht vermutlich im Zusammenhang mit der Sickings Landwehr. Sie begann auf der niederländischen Seite an dieser Stelle und reichte über den Blankersweg bis in das Burloer-/Wooldsche Venn. Am Sandheck trafen sich die Sickings Landwehr und die Burlandwehr, eine Wallanlage im Süden Oedings, die sich von hier bis zur Burg und weiter bis in die Bauerschaft Look erstreckte. Über das Sandheck führte auch der Weg von der Burg Oeding in Richtung der Festung Bredevoort.

Landwehren hatten entweder eine Schutzfunktion für Bauerschaften oder dienten bis in das Spätmittelalter zur Markierung oder Sicherung territorialer Grenzen.

In Nähe der Gabelung des Grenzweges (bei GP 774C) stand von 1896 bis 1917 eine Ziegelei, die ihren Ton aus den Italienischen Meeren erhielt.

Vershillende grensstenen Sandheck

Langs de grens staan verschillende soorten grensstenen, die hier aan de grensweg dicht bij elkaar te vinden zijn. In 1766 werden naast de grensstenen met de wapens van beide overheden (wapen- of vorstenstenen), tussengrensstenen (letterstenen) met de landsinitialen G en M (Nr. 102-GP 774B) neergezet.

In 1817 volgde hierop de grensmarkering tussen Schengen/Mosel en het Drieland/Gronau met 862 gekleurde eiken palen. Ze waren zwart-wit of oranje-wit en hadden in afwijking van de vroegere nummering van noord naar zuid, nu een nummering van zuid naar noord. Deze palen werden vanaf 1847 vervangen door nieuwe grenszuilen in de vorm van obelisken (GP 774C). Ze werden later als Pruisische of Bismarck-stenen aangeduid. Na de definitieve grensovereenkomst van 08-04-1960 werden meerdere eenvoudige hoofdgrensstenen geplaatst. Alle grensstenen kregen in 1982 op de zuidkant hun doorlopend nummer op een klein metalen plaatje.

Sandheck is een grensovergang die in de grensonderhandelingen van 1765 altijd onomstreden was. Hij lag ofwel bij de wapenstein bij de splitsing van de Grensweg (Nr. 99-GP 775) of bij de lettersteen (Nr. 100-GP 774B). De naam houdt waarschijnlijk verband met de Sickings Landwehr. Die begon aan Nederlandse kant op deze plek en strekte zich over de Blankersweg uit tot in het Burloer-/Wooldse Venn. Bij Sandheck kwamen de Sickings Landwehr en de Burlandwehr bij elkaar, een landweersysteem in het zuiden van Oeding, die zich uitstrekte van hier tot de burcht en verder tot in de buurtschap Look. Over het Sandheck liep ook de weg van de Burcht Oeding in de richting van de vesting Bredevoort.

Landwehren hadden een beschermende functie voor de buurtschappen, of dienden in de late middeleeuwen tot markering of bevestiging van territoriale grenzen.

In de buurt van de splitsing van de grensweg (bei GP 774C) stond van 1896 tot 1917 een steenfabriek, die zijn klei uit de Italiaanse Meren haalde.





Italienische Meere

Mit der Gründung des Niederländisch-Westfälischen Thonwerkes, H. Wellmann & Cie. begann 1896 hier die industrielle Ziegelherstellung. Angeschlossen war eine Holzsägerei mit Holzhandel. Die Fabrik stand am Grenzweg direkt an der Grenze (bei GP 774C). Sie bezog den für die Steinherstellung benötigten tonhaltigen Lehm jenseits der Grenze aus einem Lehmfeld, das die Bauern der Bauernschaft Kotten schon zuvor für die eigene Ziegelherstellung nutzten. Mit von Pferden gezogenen Kipp-Loren wurde der Ton aus den „Lehmpütten“ zur Fabrik gebracht. Die Pferde wurden auf der holländischen Seite untergestellt. Auch die Mitarbeiter kamen hauptsächlich aus Kotten. Die jährlich ca. 2 Mio. Ziegel wurden häufig in die Niederlande verkauft. Sie fanden jedoch auch an zahlreichen Gebäuden in Oeding Verwendung. Im Jahre 1917 wurde die Fabrik nach Konkurs stillgelegt und später abgebrochen. Die verwaisten „Lehmkölke“ füllten sich mit Wasser und die Natur konnte sich entfalten.

Unweit der Lehmgruben und in Nähe der Grenze lag ein kleiner Bauernhof. Er war bei vielen „Grenzgängern“ ein bevorzugtes Ziel, weil sie hier den passenden Moment abwarten konnten bis „die Luft rein war“, um die mit hohen Steuern belegten Waren sicher über die Grenze zu schmuggeln. Nachdem ein örtlicher Angelverein Fische in die Lehmgruben ausgesetzt hatte und häufig zahlreiche Gäste zu Angelwettbewerben kamen, wurde 1934 an dem Bauernhof ein kleines Café errichtet. Es erhielt den Namen Italienische Meere, da der grün-blaue Schimmer auf dem Wasser manchen Besucher an die Seen in Italien erinnerte. Im Laufe der Jahre entstand um das Café ein Campingplatz.

Italiaanse Meren

Met de stichting van de Nederlands-Westfaalse steenfabriek, H. Wellmann & Cie. begon hier in 1896 de industriële baksteenfabricage. Er was een houtzagerij met houthandel aan verbonden. De fabriek stond aan de grensweg direct aan de grens (bei GP 774C). De voor de steenfabricage benodigde klei haalde zij aan de andere kant van de grens uit een kleigroeve, die de boeren uit het buurtschap Kotten al eerder voor hun eigen baksteenproductie gebruikten. Met door paarden getrokken kiplorries werd de klei uit de „leemputten“ naar de fabriek gebracht. De paarden werden aan de Hollandse kant gestald. Ook de arbeiders kwamen hoofdzakelijk uit Kotten. De jaarlijks geproduceerde ca. 2 miljoen bakstenen werden vooral in Nederland verkocht. Ze werden echter ook in talrijke gebouwen in Oeding verwerkt. In 1917 werd de fabriek na faillissement stilgelegd en later afgebroken. De verlaten „leemkuilen“ vulden zich met water en de natuur kon haar gang gaan.

Niet ver van de leemputten en in de buurt van de grens lag een kleine boerderij. Bij vele „grensgangers“ was dit een ideale plek, omdat hier het geschikte moment kon worden afgewacht tot „de kust veilig was“ en tot zij de zwaar belaste waren veilig over de grens konden smokkelen. Nadat een plaatselijke hengelervereniging vis in de leemputten had uitgezet, en er dikwijls talrijke gasten naar de hengelvwedstrijden kwamen, werd in 1934 in de boerderij een klein café ingericht. Het kreeg de naam Italiaanse Meren, omdat de azuurblauwe kleur van het water de bezoekers aan de meren in Italië deed denken. In de loop van de jaren is bij het café een camping ontstaan.

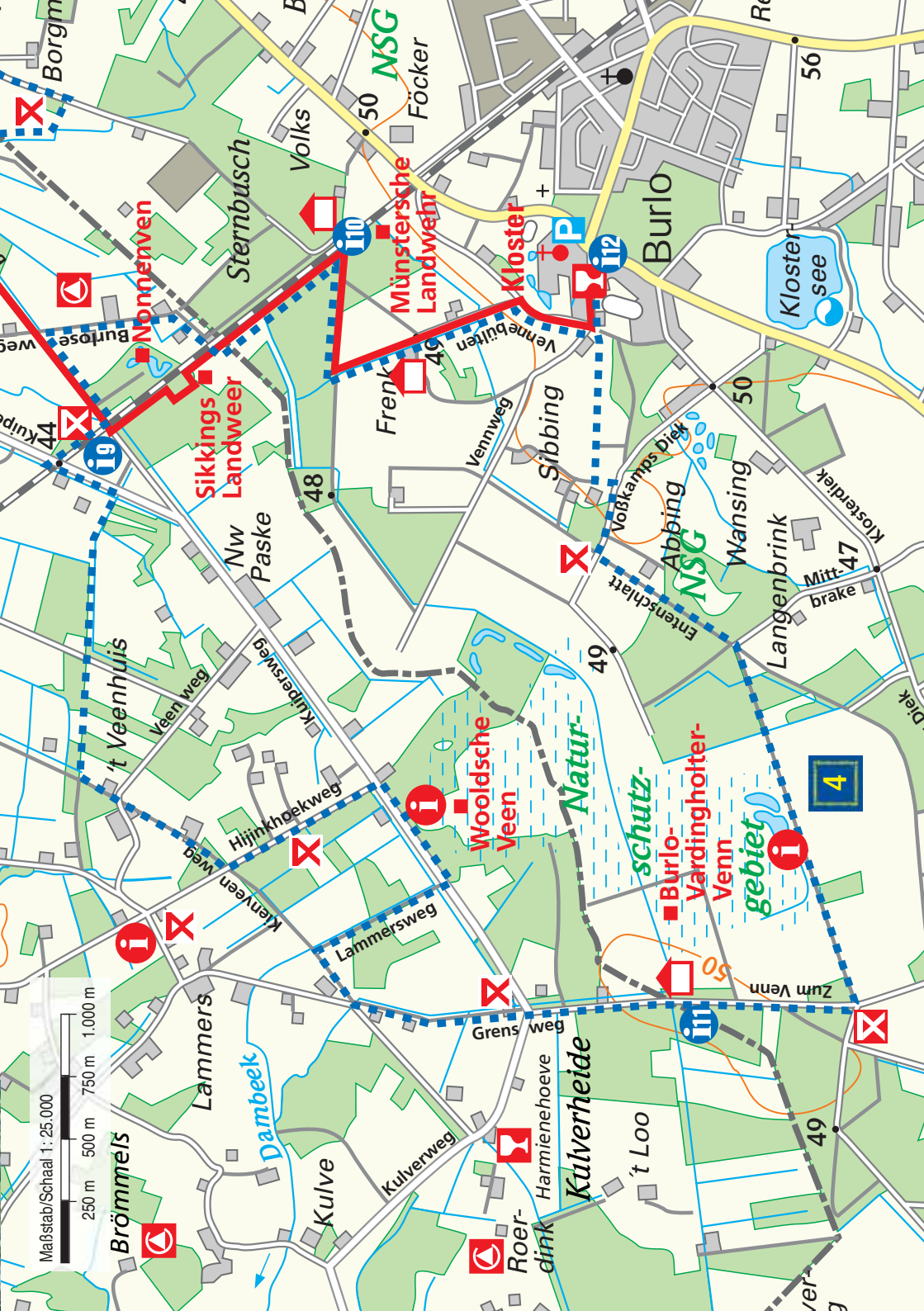
Nonnenvenn Borkener Bahn

Das Naturgebiet Nonnenvenn entstand aus der Borkener Bahn, einer von mehreren Eisenbahnstrecken, die früher das Ruhrgebiet mit dem Westmünsterland und dem Achterhoek verbanden.

Nonnenven Borkense Baan

Het natuurgebiet Nonnenven ontstond uit de Borkense Baan, een van de meerdere spoorwegtrajecten die vroeger het Roergebied verbonden met het Westmünsterland en met de Achterhoek.





Maßstab/Schaal 1 : 25.000



250 m 500 m 750 m 1,000 m



Der Textilfabrikant Jan Willink aus Winterswijk gründete 1872 die Niederländisch-Westfälische Eisenbahngesellschaft (NWS) zum Bau einer Eisenbahnlinie von Zutphen über Winterswijk bis zum Ruhrgebiet. Nach Baubeginn 1875 konnte die Strecke bereits 1878 auf der niederländischen Seite und 1880 auf der deutschen Seite eröffnet werden. Die Linie diente insbesondere dem Kohletransport zum Betrieb der Dampfmaschinen in den Textilfabriken. Das Westmünsterland und der Achterhoek waren damals Teile eines der größten Textilgebiete Europas. Damit bestand aber erstmals auch über Borken und Winterswijk eine direkte regelmäßige Zugverbindung vom Ruhrgebiet bis nach Amsterdam. Endstation im Ruhrgebiet war zunächst Gelsenkirchen-Bismarck. Die Verbindung wurde 1905 bis Wanne verlängert. In den Anfangsjahren fuhren die Dampflokomotiven auch bis nach Essen.

In Winterswijk wurde der Bahnhofsbereich in den Jahren 1900 bis 1908 stark vergrößert. Burlo erhielt 1893 eine Station, ein richtiger Bahnhof entstand 1898. Der Personenverkehr zwischen Burlo und Winterswijk wurde 1935 eingestellt und 1979 auch der Güterverkehr stillgelegt. Zwischen Wanne-Eickel und Burlo verkehrte 1961 der letzte Personenzug. Die Bahnhofgebäude in Burlo wurden 1968 abgebrochen und die gesamte Strecke von Borken nach Burlo 1995 als Eisenbahnlinie aufgehoben.

Aus den neben der Eisenbahnlinie liegenden ehemaligen Kiesgruben (Ballastputten) für die Anlage der Bahntrasse entstand ab 1935 ein ökologisch sehr wertvolles Venn- und Heidegebiet, welches jetzt weiter entwickelt wird. An der Kreuzung mit dem Kuipersweg lag bereits früher ein Feuerlöschteich (Brandkolk), aus dem bei Bränden die Heide gelöscht werden konnte. Das Nonnenvenn erhielt seinen Namen in den 1930er Jahren vom Niederländischen Jugendbund für Naturschutz, der dieses Gebiet entdeckte. Hier finden sich heute viele Libellensorten und mit 25 Arten zählt das Nonnenvenn zu den schmetterlingsreichsten Gebieten der Niederlande.

Zum Schutz der Natur bleiben Sie bitte auf dem Pfad entlang der Bahn!

De textielfabrikant Jan Willink uit Winterswijk stichtte in 1872 de Nederlandsch-Westfaalse Spoorweg Maatschappij (NWS) voor de aanleg van een spoorlijn van Zutphen via Winterswijk tot in het Roergebied. Na de start van de bouw in 1875 kon al in 1878 het traject aan de Nederlandse kant en in 1880 die aan de Duitse kant, worden geopend. De lijn was vooral bedoeld voor kolentransport voor het in bedrijf houden van stoommachines in de textielfabrieken. Het Westmünsterland en de Achterhoek waren toen onderdeel van het grootste textielgebied van Europa. Daarmee ontstond echter voor de eerste maal ook via Borken en Winterswijk een directe regelmatige treinverbinding van het Roergebied naar Amsterdam. Eindstation in het Roergebied was aanvankelijk Gelsenkirchen-Bismarck. De verbinding werd in 1905 tot Wanne verlengd. In de beginjaren reden de stoomlokomotieven ook door tot Essen.

In Winterswijk werd het stationsgebied in de periode 1900 tot 1908 sterk vergroot. Burlo kreeg in 1893 een halte, een echt station kwam er in 1898. Het personenvervoer tussen Burlo en Winterswijk werd in 1935 stopgezet, in 1979 werd ook het goederenvervoer stilgelegd. Tussen Wanne-Eickel en Burlo reed in 1969 de laatste personenrein. De stationsgebouwen in Burlo werden in 1968 afgebroken en het gehele traject van Borken naar Burlo werd in 1965 als spoorlijn opgeheven.

Uit de naast de spoorlijn gelegen voormalige grindgaten (ballastputten), waar material is gedolven voor de aanleg van de spoorbaan, ontstond vanaf 1935 een ecologisch zeer waardevol ven- en heidegebied, dat nu verder ontwikkeld wordt. Bij de kruising met de Kuipersweg lag vroeger al een brandkolk (kikkerpoel), waaruit bij branden de heide kon worden geblust. Het Nonnenvenn kreeg zijn naam in de 1930iger jaren van de Nederlandse Jeugdbond voor Natuurbescherming, die dit gebied ontdekte. Hier leven tegenwoordig vele libellensoorten en met 25 soorten dagvlinders is het Nonnenvenn een van de vlinderrijkste gebieden van Nederland.

Voor het behoud van de natuur blijft u a.u.b. op het pad langs het spoor!



Sickings und Münstersche Landwehr

Das Gebiet der Gemeinden Winterswijk und Südlohn lag vom Mittelalter bis zur napoleonischen Zeit strategisch zwischen den beiden regionalen Großmächten der Herzöge von Geldern und der Fürstbischöfe von Münster. Deren Herrschaftsbereiche waren vielfach von natürlichen Grenzen (Venn-, Moor- und Heidegebiete) umgeben. Außerhalb dieser natürlichen Grenzen wurde bis in das Spätmittelalter hinein zur Markierung und Sicherung ein Netz von Landwehren angelegt. Landwehren wurden aber auch häufig zum Schutz der Bauerschaften oder von Ritter- oder Landgütern als Annäherungsschutz errichtet. Sie bestanden meist aus einer einfachen Graben-Erdwall-Anlage mit einer Breite zwischen sechs und zehn Metern. Die Walkrone wurde zumeist mit einer dichten, nahezu undurchdringlichen Hecke aus Hainbuchen und Schwarzdorn verstärkt. Aufwändigere Landwehren mit Verteidigungsfunktion bestanden aus mehreren parallelen Gräben und Aushubwällen mit Bepflanzung.

Weniger als Grenzbefestigung, sondern mehr als Grenzmarkierung dienten wohl die hier noch auf beiden Seiten der Grenze verlaufenden Landwehren: auf der niederländischen Seite die Sickings Landwehr und auf der deutschen Seite die Münstersche Landwehr. Beide Landwehren wurden wahrscheinlich im Rahmen des spanisch-niederländischen Befreiungskrieges (1568-1648) angelegt und markierten die Hoheitsbereiche von Münster und von Gelderland. Reste der Sickings Landwehr befinden sich direkt an der ehemaligen Bahnlinie im Wald gegenüber dem Nonnenvenn. Die Münstersche Landwehr ist ebenfalls in Teilbereichen noch erhalten. Auch sie liegt direkt an der ehemaligen Bahnlinie und ist von dem Pfad entlang der Bahn in Richtung Burlo am Waldrand zu erkennen. Beide Landwehren sind bereits in Karten ab 1631 verzeichnet.

Der Burlose Weg ist die alte Wegeverbindung zwischen Winterswijk – Burlo – Borken.

Sikkings en Münsterse Landweer

Het gebied van de gemeenten Südlohn en Winterswijk lag vanaf de tijd van middeleeuwen tot en met de Franse tijd strategisch tussen de beide regionale grootmachten van de hertogen van Gelre en de vorst-bisschoppen van Münster. De gebieden waarover zij heersten waren veelal omgeven door natuurlijke grenzen (veen-, moeras- en heidegebieden). Afgezien van deze natuurlijke grenzen werd tot in de late middeleeuwen, als markering en versterking, een net van landweren aangelegd. Landweren werden soms ook aangelegd ter bescherming van buurtschappen of om kastelen en landgoederen voor overvallen te behoeden. Ze bestonden vaak uit een eenvoudige gracht-aarden-walaanleg met een breedte van tussen zes en tien meter. De top van de wal werd meestal met een dichte, bijna ondoordringbare heg van haagbeuk en sleedoorn versterkt. Meer uitgebreide landweren, met een verdedigingsfunctie, bestonden uit meerdere parallelle grachten en opgeworpen wallen met beplanting.

Minder als versterking van de grens, maar meer als grensmarkering dienden de landweren die hier nog aan beide zijden van de grens lopen: aan de Nederlandse kant de Sickings Landweer en aan de Duitse kant de Münsterse Landweer. Beide landweren werden waarschijnlijk in het kader van de Tachtigjarige Oorlog (1568-1648) aangelegd en markeerden de grondgebieden van Münster en Gelre. Resten van de Sikkings Landweer bevinden zich direct bij de voormalige spoorbaan in het bos tegenover het Nonnenvenn. De Münsterse Landweer is eveneens gedeeltelijk nog bewaard gebleven. Ook deze ligt direct aan de voormalige spoorlijn en is vanaf het pad langs het spoor, in de richting van Barlo, aan de bosrand te herkennen. Beide landweren zijn reeds op kaarten van 1631 aanwezig.

De Burloseweg is de oude wegverbinding tussen Winterswijk – Burlo – Borken.





Burlo-Vardingholter Venn

Das Burlo-Vardingholter Venn zählt zusammen mit dem auf der niederländischen Seite sich fortsetzenden Wooldschen Veen zu den bedeutendsten Hochmooren des Westmünsterlandes und des Achterhooks. Es wurde 1937 als Naturschutzgebiet ausgewiesen und umfasst inzwischen eine Größe von 140 ha auf der deutschen und 50 ha auf der niederländischen Seite. Das Mooregebiet ist ein Bindeglied im Netz europaweiter Naturschutzgebiete. Der ehemalige Hochmoorkomplex besteht heute aus Feuchtheiden, typischen Moorbulten und -slenken, Hochmoorregenerationsflächen und Birkenmoorwald. In dem 4500 Jahre alten Moor finden sich noch zahlreiche, nur noch hier vorkommende Tier- und Pflanzenarten. Die in 1983 durchgeführten Maßnahmen zur Wiedervernässung führten dazu, dass sich das Moor von Beeinträchtigungen durch Torfabbau und Entwässerung erholt.

Mitten durch das Venn verläuft die Staatsgrenze zwischen der Bundesrepublik Deutschland und dem Königreich der Niederlande. Zur besseren Erkennbarkeit und zu ihrem Schutz sind die Grenzsteine in diesem Bereich größtenteils auf einem aufgemauerten Sockel aus Ziegelsteinen aufgestellt.

Der alte Kommissienpatt setzt sich von diesem Grenzpunkt (Nr. 141-GP 765A) aus zwischen den Bäumen erkennenbar in Richtung Dinxperlo fort. Im dortigen Grenslandmuseum erhalten Sie weitere Informationen zum Schmuggel und zur Arbeit der Zöllner entlang der Grenze.

Das Gebiet sollte zu seinem Schutz während der allgemeinen Brutzeit vom 15.03. bis zum 15.08. nicht betreten werden. Bleiben sie bitte auf den Wegen!

Burlose-Wooldse Veen

Het Burlo-Vardingholter Venn behoort samen met het aan de Nederlandse kant doorlopende Wooldse Veen tot de belangrijkste hoogveengebieden van Westmünsterland en de Achterhoek. Het werd in 1937 aangewezen als beschermd natuurgebied en heeft inmiddels een omvang van 140 ha op Duits grondgebied en 50 ha aan Nederlandse kant. Het veengebied is een schakel in het Europese netwerk van beschermde natuurgebieden. Het voormalige hoogveencomplex bestaat uit natte heide, begroeiide hogere delen en slenken, hoogveen-herstelgebieden en moerasbos met berken. In het 4500 jaar oude veen bevinden zich nog talrijke, alleen nog hier voorkomende, dier- en plantensoorten. De vernattingmaatregelen die in 1983 zijn genomen, hebben ertoe geleid dat het veen zich herstelt van de schade die was ontstaan door turfwinning en ontwatering.

Midden door het veen loopt de Staatsgrens tussen de Bondsrepubliek Duitsland en het Koninkrijk der Nederlanden. Voor een goede herkenbaarheid en voor hun behoud, zijn de grensstenen in dit gebied grotendeels geplaatst op een uit bakstenen opgemetselde sokkel.

Het oude Kommissienpad gaat van deze grensovergang (Nr. 141-GP 765A) herkenbaar, tussen de bomen door, richting Dinxperlo. In het daar gelegen Grenslandmuseum krijgt u nadere informatie over het smokkelen en over het werk van de kommissien langs de grens.

Tijdens het broedseizoen van 15-03 tot 15-08 is het gebied niet toegankelijk. Blijft u a.u.b. op de paden!



Kloster Mariengarden Burlo

Die Geschichte des Klosters Burlo beginnt mit der Gründung einer Gebetsstätte durch den Mönch Siegfried im Jahr 1220. Das Priorat Mariengarden wurde 1245 durch die Wilhelmiten, einem Einsiedlerorden in strenger Askese in der Stille ihre Klosterzellen, übernommen. Es entstand das zweitälteste Wilhelmiten-Kloster diesseits der Alpen. Im Jahr 1290 zählte das Priorat Burlo 13 Patres. Aus dieser Zeit stammen auch die ältesten Teile der Klosterkirche (Chorpartie) und der sich anschließende Ostflügel des Klosters. Die Wilhelmiten schlossen sich 1448 der Gemeinschaft der Zisterzienser an, die die Kirche 1474 ordentypisch mit ihrem kleinen Dachreiter erweiterten. Das Kloster Mariengarden erfuhr nach unruhigen Zeiten erst nach dem Westfälischen Frieden 1648 eine neue Blüte. Im Jahr 1718 bekam die Klosteranlage ihre heutige Gestalt. Aufgrund des „Reichsdeputationshauptschlusses“ wurde auch das Kloster Burlo 1803 säkularisiert und aufgelöst. Die Gebäude gingen in das Eigentum des Fürsten Salm-Salm über. Ein Teil der Gebäude wurde abgebrochen. Die Missionsgemeinschaft der Hünfelder Oblaten (OMI) übernahm 1921 die bestehenden Klostergebäude und richtete eine Missionsschule mit Internat ein. Sie machte so aus dem verwaisten Zisterzienserpriorat wieder ein Kloster und eine Bildungsstätte für die Jugend. 1972 erfolgte der Ausbau zum Voll-Gymnasium in privater Trägerschaft.

Über die Ortsgrenzen hinaus erlangte das Kloster am 19.10.1765 Bedeutung. In beiderseitigem Einvernehmen wurde hier die Burloer Konvention beschlossen, die den Grenzverlauf zwischen dem Fürstbistum Münster und dem Herzogtum Gelderland endgültig festlegte.

In einem Teil des ehemaligen Torhauses des Klosters (Schmuckstein von 1727) ist eine Gaststätte eingerichtet. Sie ist eine der ältesten Gaststätten im Kreis Borken.

Klooster Mariengarden Burlo

De geschiedenis van Klooster Burlo begint met de stichting van een gebedsplaats door de monnik Siegfried in 1220. De Priorij Mariengarden werd in 1245 door de Wilhelmiten overgenomen, een strenge kluisenaarsorde, zeer vroom levend in de stilte van hun kloostercellen. Er ontstond het op één na oudste Wilhelmitenklooster aan deze kant van de Alpen. In 1290 telde de priorij Burlo 13 paters. Uit deze tijd stammen ook de oudste delen van de kloosterkerk (het koorgedeelte) en de aansluitende oostvleugel van het klooster. De Wilhelmiten sloten zich in 1448 aan bij de orde van de Cisterciënzers, die de kerk in 1474, typerend voor deze orde, met hun kleine dakruiters uitbreidden. Het Klooster Mariengarden kwam na onrustige tijden pas na de Vrede van Westfalen in 1648 opnieuw tot bloei. In 1718 kreeg het kloostercomplex haar huidige vorm. Op grond van de „Reichsdeputationshauptschluss“ werd ook klooster Burlo in 1803 gesecculariseerd en opgeheven. De gebouwen gingen over in eigendom van de vorst Salm-Salm. Een deel van de gebouwen werd afgebroken. De Missie-gemeenschap van de Hünfelder Oblaten (OMI) namen in 1921 het bestaande kloostergebouw over en stichtten er een missieschool met internaat. Zij maakte zo uit de verlaten Cisterciënzerpriorij weer een klooster en een opleidingsinstituut voor de jeugd. In 1972 volgde een uitbreiding tot volledig particulier gymnasium.

Over de gemeentegrenzen heen kreeg het klooster op 19-10-1765 betekenis. Met wederzijdse instemming werd hier de Conventie van Burlo gesloten, die het grensverloop tussen het vorst-bisdom Münster en Gelderland definitief vastlegde.

In het voormalige poortgebouw van het klooster (siersteen van 1727) is een restaurant ondergebracht. Het is een van de oudste restaurants in de Kreis Borken.



